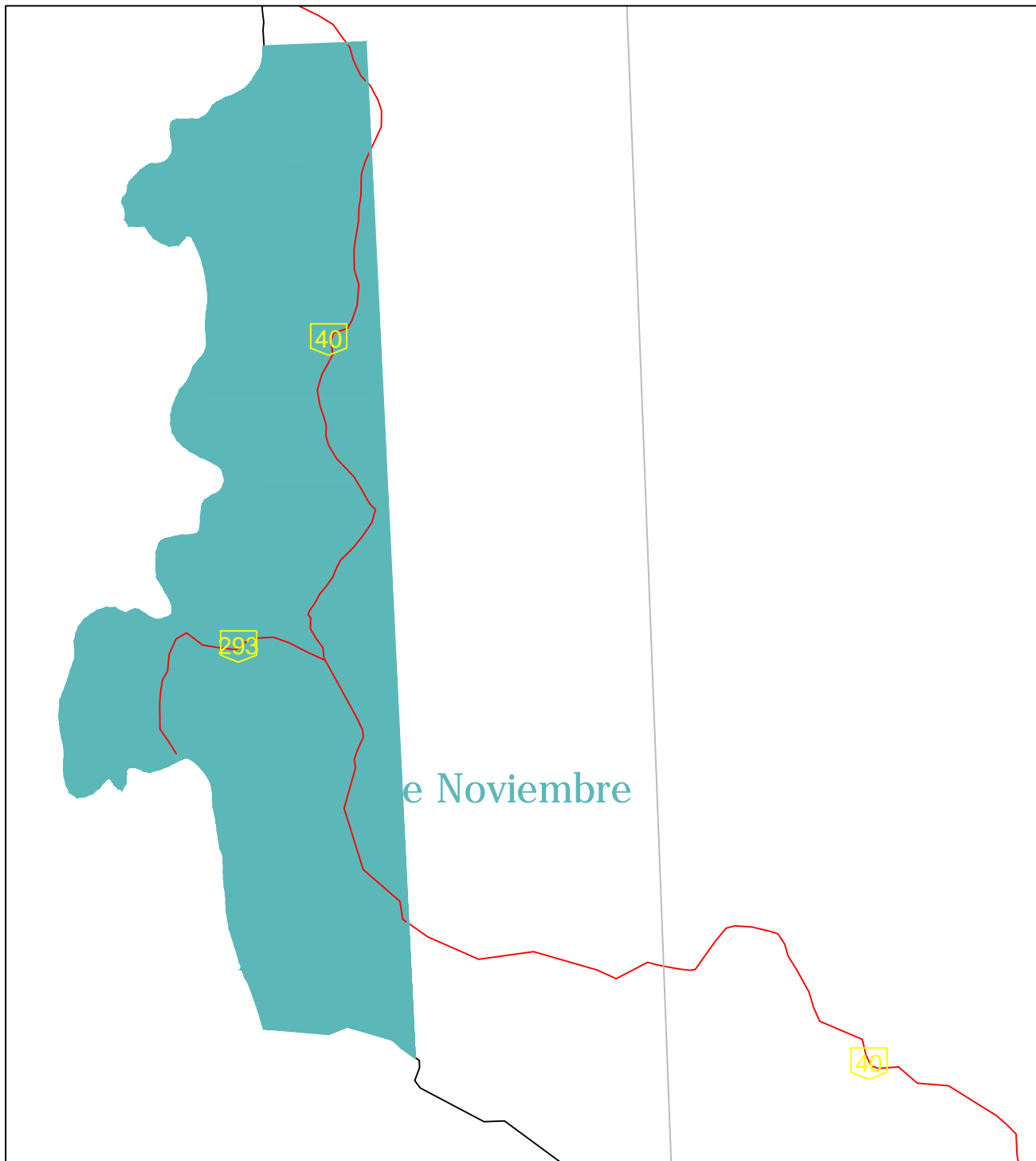
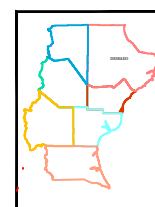
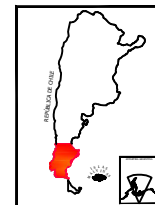



PROYECTOS MINEROS
REPÚBLICA ARGENTINA
PROVINCIA DE SANTA CRUZ
MINISTERIO DE LA PRODUCCIÓN
SECRETARÍA DE ESTADO DE MINERÍA
DIRECCIÓN de CATASTRO MINERO Y
DIRECCIÓN de TOPOGRAFÍA Y AGRIMENSURA



**UBICACIÓN
GEOGRÁFICA**



DEPARTAMENTO: GÜER AIKE
LOCALIDADES: RIO TURBIO - 28 DE NOVIEMBRE
REFERENCIAS:

 YACIMIENTO CARBONIFERO RIO TURBIO
TITULAR DERECHO MINERO: Y.C.R.T.
OPERADORA: Y.C.R.T.
SUPERFICIE: 51.590 Has.
ETAPA: EXPLOTACIÓN Y PROCESAMIENTO DE CARBÓN